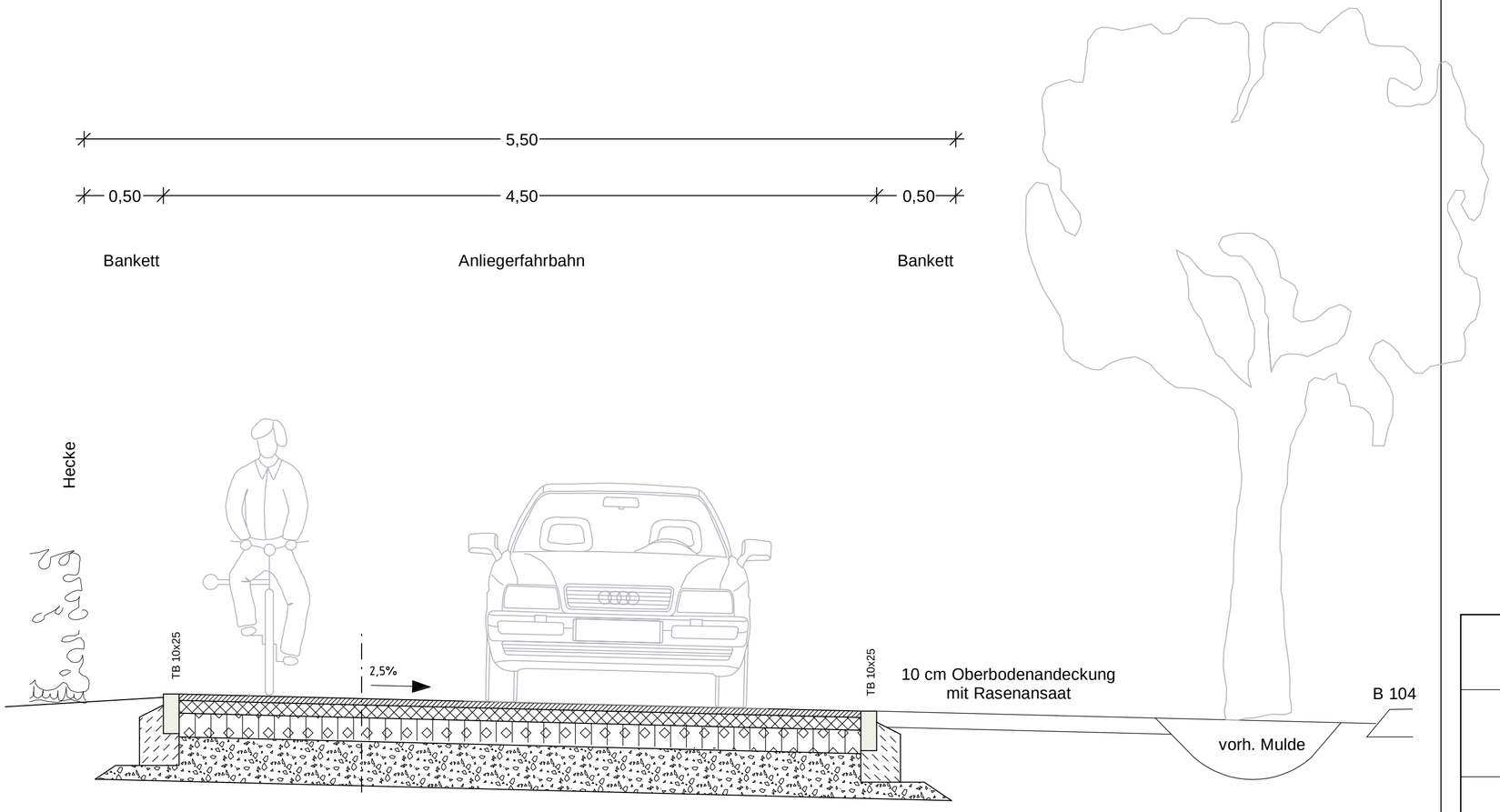

Aufbau der Fahrbahn Bk 0,3/1,0 Frostschutzzone II nach RSTO 12
4 cm Asphaltdeckschicht
8 cm Asphalttragschicht
15 cm Schottertragschicht 0/45, E_{V2}≥120 MPa
28 cm Frostschutzschicht 0/45, E_{V2}≥80 MPa
55cm Gesamtaufbau E_{V2}≥45MPa

PÖYRY

Landeshauptstadt Schwerin

Radwege an der Gadebuscher Straße

-Vorplanung-

Variante 6 - Regelprofil

Der Bauherr

Landeshauptstadt Schwerin
Amt für Stadtentwicklung
Am Packhof 2 - 6
19053 Schwerin

	Datum	Name
bearbeitet	05/2016	gez. Forth
gezeichnet	05/2016	Knt
geprüft	05/2016	gez. Raettig
gesehen	----------	----------

Der Planverfasser

Pöyry Deutschland GmbH
Ellerried 7, 19061 Schwerin
Tel.: +49 385 6382-0 Fax: +49 385 6382-101
E-Mail: contact.schwerin@poyry.com

gez. i.V. Genschmer
Schwerin, 30.05.2016

Vorplanung

Zeichnungs-Nr.
33X194414.00.04.5.62.055.0

Anlage
55

Maßstab
1 :25

Plangröße
588x297

II\CARD\33X194414VM16V1\33X19441404606.PLT

CARD/1



Legende

- Gehweg, Zufahrten, Pflasterbefestigung
- Asphaltbefestigung
- Bankett
- A180km 1,250 — Bestandskilometrierung der B104
- BS 1 — Baugrundsondierung
- vorhandene Pflasterbefestigung
- vorhandene Asphaltbefestigung

PÖYRY

Landeshauptstadt Schwerin

Radwege an der Gadebuscher Straße

-Vorplanung-

Variante 6 - Lageplan 1

nördlich von Station 0-347 bis 0-114

Der Bauherr

Landeshauptstadt Schwerin
Amt für Stadtentwicklung
Am Packhof 2 - 6
19053 Schwerin

	Datum	Name	Der Planverfasser	Vorplanung
bearbeitet	05/2016	gez.-Forth	Pöyry Deutschland GmbH Ellerried 7, 19061 Schwerin Tel.: +49 385 6382-0 Fax: +49 385 6382-101 E-Mail: contact.schwerin@poyry.com	Zeichnungs-Nr. 33X194414.00.04.2.62.049.0
gezeichnet	05/2016	Krit		Anlage 49
geprüft	05/2016	gez. Raettig		Maßstab 1 :250
gesehen	----------	----------	gez. i.V. Gerschmer Schwerin, 30.05.2016	Plangröße 1290x297

INCARD\33X194414VM16V1\33X194414037 61.PLT

14-250-01

Gb/Rd

Legende

- Gehweg, Zufahrten, Pflasterbefestigung
- Asphaltbefestigung
- Bankett
- A180/km 1.200 – Bestandskilometrierung der B104
- BS 1 – Baugrundsondierung
- vorhandene Pflasterbefestigung
- vorhandene Asphaltbefestigung

PÖYRY

Landeshauptstadt Schwerin

Radwege an der Gadebuscher Straße

-Vorplanung-

Variante 6 - Lageplan 2

nördlich von Station 0-114 bis 0+175; südlich von Station 0-315 bis 0-251

Der Bauherr

Landeshauptstadt Schwerin
Amt für Stadtentwicklung
Am Packhof 2 - 6
19053 Schwerin

	Datum	Name
bearbeitet	05/2016	gez. Forth
gezeichnet	05/2016	Knt
geprüft	05/2016	gez. Raettig
gesehen	-------------	------------------

Der Planverfasser

Pöyry Deutschland GmbH
Ellerried 7, 19061 Schwerin
Tel.: +49 385 6382-0 Fax: +49 385 6382-101
E-Mail: contact.schwerin@poyry.com

Schwerin, 30.05.2016 gez. i.V. Genschmer

Vorplanung

Zeichnungs-Nr. 33X194414.00.04.2.62.050.0

Anlage 50

Maßstab 1 :250

Plangröße 1290x297

II\CARD\33X194414VM16V1\33X19441403762.PLT

Legende

- Gehweg, Zufahrten, Pflasterbefestigung
- Asphaltbefestigung
- Bankett
- A180/km 1.200 — Bestandskilometrierung der B104
- BS 1 — Baugrundsondierung
- vorhandene Pflasterbefestigung
- vorhandene Asphaltbefestigung

PÖYRY

Landeshauptstadt Schwerin

Radwege an der Gadebuscher Straße

-Vorplanung-

Variante 6 - Lageplan 3

nördlich von Station 0+175 bis 0+465; südlich von Station 0-251 bis 0+038

Der Bauherr

Landeshauptstadt Schwerin
Amt für Stadtentwicklung
Am Packhof 2 - 6
19053 Schwerin

	Datum	Name	Der Planverfasser	Vorplanung
bearbeitet	05/2016	gez. Forth	Pöyry Deutschland GmbH	Zeichnungs-Nr. 33X194414.00.04.2.62.051.0
gezeichnet	05/2016	Knt	Ellerried 7, 19061 Schwerin Tel.: +49 385 6382-0 Fax: +49 385 6382-101 E-Mail: contact.schwerin@poyry.com	Anlage 51
geprüft	05/2016	gez. Raettig	gez. i.V. Genschmer	Maßstab 1 :250
gesehen	-------------	------------------	Schwerin, 30.05.2016	Plangröße 1290x297

II\CARD\33X194414VM16V1\33X19441403763.PLT

CARD/1

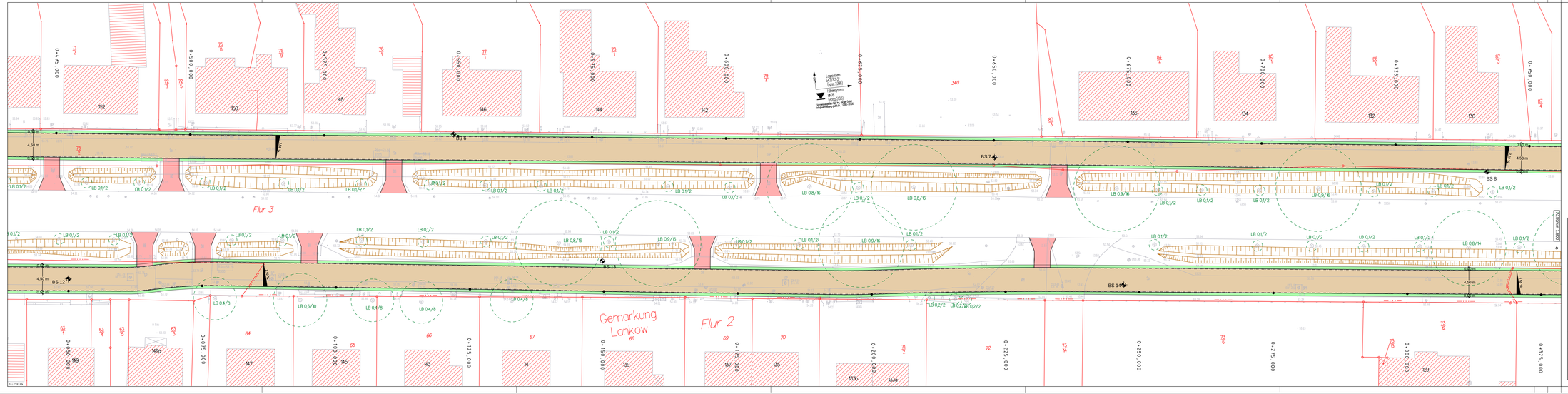

Legende

- Gehweg, Zufahrten, Pflasterbefestigung
- Asphaltbefestigung
- Bankett
- A1/80km 1,250 — Bestandskilometrierung der B104
- BS 1 — Baugrundsondierung
- vorhandene Pflasterbefestigung
- vorhandene Asphaltbefestigung

PÖYRY

Landeshauptstadt Schwerin

Radwege an der Gadebuscher Straße

-Vorplanung-

Variante 6 - Lageplan 4

nördlich von Station 0+465 bis 0+755;südlich von Station 0+038 bis 0+328

Der Bauherr

Landeshauptstadt Schwerin
Amt für Stadtentwicklung
Am Packhof 2 - 6
19053 Schwerin

	Datum	Name	Der Planverfasser	Vorplanung
bearbeitet	05/2016	gez.-Forth	Pöyry Deutschland GmbH Ellerried 7, 19061 Schwerin Tel.: +49 385 6382-0 Fax: +49 385 6382-101 E-Mail: contact.schwerin@poyry.com	Zeichnungs-Nr. 33X194414.00.04.2.62.052.0
gezeichnet	05/2016	Krit		Anlage 52
geprüft	05/2016	gez.-Raettig		Maßstab 1 :250
gesehen	----------	----------	gez. i.V. Gerschmer Schwerin, 30.05.2016	Plangröße 1290x297

IKCAROI33X194414VM16V1\33X194414037 64.PLT

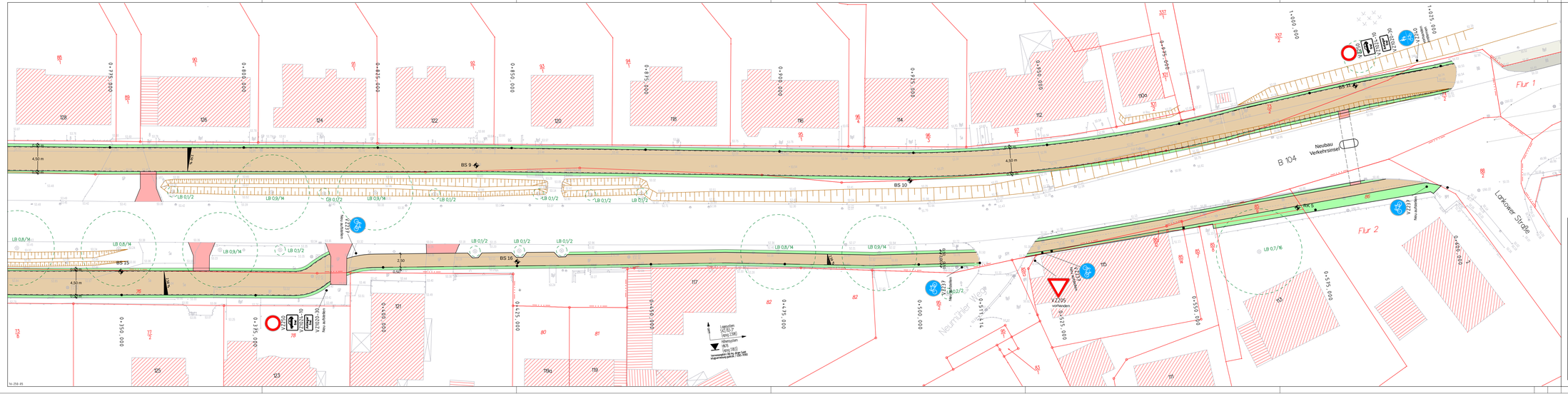

Legende

- Gehweg, Zufahrten, Pflasterbefestigung
- Asphaltbefestigung
- Bankett
- A180km 1,250 — Bestandskilometrierung der B104
- BS 1 — Baugrundsondierung
- vorhandene Pflasterbefestigung
- vorhandene Asphaltbefestigung

PÖYRY

Landeshauptstadt Schwerin

Radwege an der Gadebuscher Straße

-Vorplanung-

Variante 6 - Lageplan 5

nördlich von Station 0+755 bis 1+025; südlich von Station 0+328 bis 0+621

Der Bauherr

Landeshauptstadt Schwerin
Amt für Stadtentwicklung
Am Packhof 2 - 6
19053 Schwerin

	Datum	Name	Der Planverfasser	Vorplanung
bearbeitet	05/2016	gez.-Forth	Pöyry Deutschland GmbH Ellerried 7, 19061 Schwerin Tel.: +49 385 6382-0 Fax: +49 385 6382-101 E-Mail: contact.schwerin@poyry.com	Zeichnungs-Nr. 33X194414.00.04.2.62.053.0
gezeichnet	05/2016	Krit		Anlage 53
geprüft	05/2016	gez.-Raettig		Maßstab 1 :250
gesehen	----------	----------	gez. i.V. Gerischmer Schwerin, 30.05.2016	Plangröße 1290x297

IKCARD\33X194414VM16V1\33X19441403765.PLT

Gez.Nr.0

Kieler Straße

Grevesmühlener Straße

Stadtbahn

Flur 3

Flur 4

Zieglerweg

Flur 1

Gemarkung Lankow

Gadebuscher Straße

Lübecker Straße

Lankower Straße

Ende Projekt Radwege an der Gadebuscher Straße

Seperate Planung der Stadt Schwerin

RK 2

RK 3

RK 4

1+050.000

1+075.000

1+100.000

1+125.000

1+150.000

1+171.650

0+625.000

0+650.000

0+675.000

0+700.000

0+725.000

0+750.000

LB 0,4/10

LB 0,4/12

LB 0,4/8

LB 0,3/6

LB 0,5/16

LB 0,6/14

LB 0,6/16

LB 0,5/8

LB 0,2/4

Legende

- Gehweg, Zufahrten, Pflasterbefestigung
- Asphaltbefestigung
- Bankett
- A180/km 1,200 — Bestandskilometrierung der B104
- BS 1 — Baugrundsondierung
- vorhandene Pflasterbefestigung
- vorhandene Asphaltbefestigung

PÖYRY

Landeshauptstadt Schwerin

Radwege an der Gadebuscher Straße

-Vorplanung-

Variante 6 - Lageplan 6

nördlich von Station 1+025 bis 1+171; südlich von Station 0+621 bis 0+750

Der Bauherr

Landeshauptstadt Schwerin
Amt für Stadtentwicklung
Am Packhof 2 - 6
19053 Schwerin

	Datum	Name
bearbeitet	05/2016	gez. Forth
gezeichnet	05/2016	Krz
geprüft	05/2016	gez. Rwettig
gesehen	————	————

Der Planverfasser

Pöyry Deutschland GmbH
Ellerried 7, 19061 Schwerin
Tel.: +49 385 6382-0 Fax: +49 385 6382-101
E-Mail: contact.schwerin@poyry.com

gez. i.V. Genschmer
Schwerin, 30.05.2016

Vorplanung

Zeichnungs-Nr.	33X194414.00.04.2.62.054.0
Anlage	54
Maßstab	1 :250
Plangröße	1310x690

ℝCARD\33X194414VM16V1\33X194414O3766.PLT

Lageystem (x0,y0) (ang.238) Höhensystem (h0) (ang.183) Vermessungs-Bezug: Alter Gebr. Ungarmessungsdatum / DB-NRW