SATZUNG DER LANDESHAUPTSTADT SCHWERIN ÜBER DEN BEBAUUNGSPLAN NR. 114 " Wüstmark - Wohnpark Hofackerwiesen"

PLANZEICHNUNG (TEIL A)

M 1: 500

NUTZUNGSSCHABLONEN

WA1	
GRZ 0,35	II
o	A
SD, WD, KWD, ZD	
TH$_{min}$ 4,00 m FH$_{max}$ 8,50 m	

WA2	
GRZ 0,35	II
o	A
SD, WD, KWD, ZD	
TH$_{min}$ 4,00 - 6,50 m FH$_{max}$ 8,50 m	

WA3	
GRZ 0,4	II
o	A
SD, WD, KWD	
TH$_{min}$ 6,00 - 6,50 m FH$_{max}$ 10,50 m	

PLANGRUNDLAGEN

Lage- und Höhenplan, Vermessungsbüro Gudat, Schwerin, Januar 2022, Höhenbezugssystem DHHN92; topographische Karte im Maßstab 1:10.000, Landesamt für innere Verwaltung Mecklenburg-Vorpommern, © GeoBasis DE/M-V 2022

PLANUNGSSCHNITTE

Straßenquerschnitte
Angaben in m

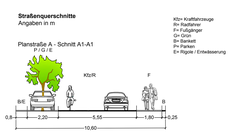

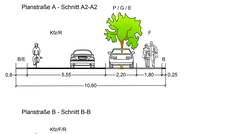

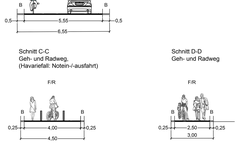

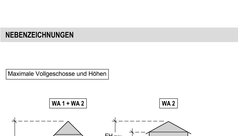

NEBENZEICHNUNGEN

Maximale Vollgeschosse und Höhen

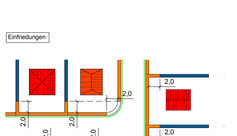

Einfriedungen

- Straßenbegrenzungslinie
- Einfriedungen entlang der Straßenbegrenzungslinie: Höhe max. 1,20 m
- Einfriedung im Sichtbereich von Straßenkreuzungen und Einmündungen: Höhe max. 0,80 m
- Seitliche und rückwärtige Einfriedungen: Höhe max. 2,0 m

PLANZEICHENERKLÄRUNG

1. Festsetzungen

Art der baulichen Nutzung (§ 9 Abs. 1 Nr. 1 BauGB, § 4 BauNVO)

WA 1 — Allgemeine Wohngebiete, mit Rd. Nummerierung (§ 4 BauNVO)

Maß der baulichen Nutzung (§ 9 Abs. 1 Nr. 1 BauGB, §§. 18 - 20 BauNVO)

GRZ — Grundflächenzahl

Z als Vor Vollgeschosse als Höchstmaß

TH$_{maximal}$ — Traufhöhe als Mindest- und Höchstmaß

FH$_{max.}$ — Firsthöhe als Höchstmaß

Bauweise, Baulinie, Baugrenzen (§ 9 Abs. 1 Nr. 2 BauGB, §§ 22, 23 BauNVO)

o — offene Bauweise

— Baugrenze

— Baulinie

A — nur Einzel- und Doppelhäuser zulässig

D — nur Einzelhäuser zulässig

E — nur Hausgruppen zulässig

E — zulässige Hauptfirstrichtungen

Verkehrsflächen (§ 9 Abs. 1 Nr. 11 BauGB)

Straßenverkehrsfläche

V — Verkehrsflächen besonderer Zweckbestimmung

V — Verkehrsberuhigter Bereich

P — Öffentliche Parkfläche

H — Haverariestrasse

G/R — Geh- und Radweg

— Straßenbegrenzungslinie

Flächen für die Abwasserbeseitigung sowie für Ableitungsnetz
(§ 9 Abs. 1 Nr. 14 BauGB)

— Flächen für Entsorgungsanlagen

— Abwasserpumpwerk

Hauptversorgungs- und Abwasserleitungen (§ 9 Abs. 1 Nr. 13 und Abs. 6 BauGB)

G — Gasleitung, unterirdisch

E — Elektroleitung, unterirdisch

W — Wasserleitung, unterirdisch

T — Telekommunikationsleitung, unterirdisch

K — Künftig fortfallend

Grünflächen (§ 9 Abs. 1 Nr. 15 BauGB)

Grünflächen, privat

Grünflächen, öffentlich

1 — Grünflächen mit Rd. Nummerierung

Spielplatz

Planungen, Nutzungsregelungen, Maßnahmen und Flächen für Maßnahmen zum Schutz, zur Pflege und zur Entwicklung von Natur und Landschaft (§ 9 Abs. 1 Nr. 20, 25 BauGB)

Anpflanzen von Bäumen

Umgrenzung von Flächen zum Anpflanzen von Bäumen, Sträuchern und sonstigen Bepflanzungen

Erhalt von Bäumen, mit Kronentraufbereich

Umgrenzung von Flächen mit Bindungen für Bepflanzungen und für die Erhaltung von Bäumen, Sträuchern und sonstigen Bepflanzungen

2. Sonstige Planzeichen

Grenze des räumlichen Geltungsbereiches des Bebauungsplanes (§ 9 Abs. 7 BauGB)

Umgrenzung der Flächen für besondere Anlagen und Vorkehrungen zum Schutz vor schädlichen Umwelteinwirkungen im Sinne des Bundesimmissionsschutzgesetzes (InVPs), anerkannte Schallschutztechnische Gutachten

Mit Leitungsrechten zu belastende Flächen (§ 9 Abs. 1 Nr. 21 BauGB)

Umgrenzung der Flächen, die von der Bebauung freizuhalten sind - Sichtbereiche (§ 9 Abs. 1 Nr. 10 BauGB)

3. Darstellungen ohne Normcharakter

SD, WD, KWD, ZD — Satteil-, Walm-, Krüppelwalm-, Zeltdach

vorhandene bauliche Anlagen

Flurstücksgrenzen

80 — Flurstücksnummern

"Vorgarten"

Straßenquerschnitt

5,0 — Bemaßung in m

vorgeschlagene Parzellierung

vorhandene Geländehöhen in m über NHN (DHHN92)

Bäume im Bestand

zukünftig entfallend

TEXTLICHE FESTSETZUNGEN (TEIL B)

I. Planungsrechtliche Festsetzungen

1. Art der baulichen Nutzung (§ 9 Abs. 1 Nr. 1 BauGB und § 4 BauNVO)
In den allgemeinen Wohngebieten (WA) sind Wohngebäude und die der Versorgung des Gebietes dienenden Läden, Schank- und Speisewirtschaften sowie Anlagen für soziale und gesundheitliche Zwecke zulässig. Alle anderen Nutzungen gemäß § 4 Abs. 2 und 3 BauNVO sind unzulässig.

2. Gebäudehöhe (§ 9 Abs.1 Nr. 1 BauGB) § 16 Abs. 2 Nr. 4 und § 18 Abs. 1 BauNVO)
Als Bezugspunkt der Traufe und Firsthöhe gilt die Höhenlage der anbaufähigen Verkehrsfläche (Fahrbahnmitte) vor der Mitte der straßenseitigen Gebäudefront. Die Oberkante des Erdgeschossfußbodens darf max. 0,5 m über oder unter dem Bezugspunkt liegen.

Die Firsthöhe bezeichnet die Oberkante der Dachhaut am höchsten Punkt des Daches (siehe Höhenerteilung).

Die Traufhöhe bezeichnet den Schnittpunkt der Außenwand mit der Dachhaut (siehe Höhenerteilung).

Zulässige Überschreitungen der Höhenfestsetzungen:
Vorbauten im Sinne der nachfolgenden Ziffer 3 dürfen die Traufhöhe überschreiten.
Technische Aufbauten wie Schornsteine, Antennenanlagen oder Photovoltaikanlagen dürfen die Firsthöhe um bis zu 1,5 m überschreiten.

3. Überdaubare Grundstücksflächen, Garagen, überdachte Stellplätze (Carports) und Nebenanlagen, Anzahl von Stellplätzen (§ 9 Abs.1 Nr. 2 BauGB)
Die straßenseitige Baulinie darf durch Vorbauten (Gesschtten werden, pro Gebäude auf einer Länge von max. der halben Gebäudebreite, längstens jedoch 400 m, in einer Tiefe von max. 1,50 m sowie einer Höhe entsprechend der festgesetzten Vollgeschosse.
Ebenerdige, nicht überdachte Terrassen sind auch außerhalb der Baugrenzen bzw. Baulinien zulässig.

4. Garagen, überdachte Stellplätze (Carports) und Nebenanlagen, Anzahl von Stellplätzen (§ 9 Abs.1 Nr. 2 und Nr. 4 BauGB, §§ 12, 14 BauNVO)
Garagen und überdachte Stellplätze (Carports) sind nur innerhalb der überbaubaren Grundstücksflächen und in den nicht als Vorgarten festgesetzten Teilen der Baugrundstücke zulässig. Das WA 3 ist von dieser Regelung ausgenommen.
Die erforderlichen Stellplätze sind auf dem jeweiligen Baugrundstück nachzuweisen.

5. Zulässige Anzahl von Wohnungen in Wohngebäuden (§ 9 Abs. 1 Nr. 6 BauGB)
Je Einzelhaus sind zwei Wohnungen zulässig, je Doppelhaushälfte und je Reihenhaus ist nur eine Wohnung zulässig.

6. Verkehrsflächen besonderer Zweckbestimmung (§ 9 Abs. 1 Nr. 11 BauGB)
Die Verkehrsflächen mit der besonderen Zweckbestimmung "Verkehrsberuhigter Bereich" sind als Mischverkehrsflächen herzustellen.

7. Leitungsrechte (§ 9 Abs. 1 Nr. 21 BauGB)
Für die vorhandene Stromversorgung ist eine Fläche dargestellt, die mit einem Leitungsrecht belastet wird.

8. Flächen für Vorkehrungen zum Schutz vor schädlichen Umwelteinwirkungen Im Sinne des Bundes-Immissionsschutzgesetzes, vom Bauordnungsrecht abweichende Maße der Tiefe der Abstandsflächen, bedingte Zulässigkeit von Nutzungen
(§ 9 Abs. 1 Nr. 24 und Abs. 2 BauGB)

8.1 Zum Schutz vor schädlichen nächtlichen Immissionen ist entlang der „Schweriner Straße" im WA 3 eine Reihenhausbebauung als Schallschutz festgesetzt. Das Verhältnis zwischen durchgrenzender Bebauung und offenen Durchgängen muss mindestens 5:1 betragen, dabei sind mindestens 25,00 m lange durchgrenzende Gebäudeabschnitte zulässig. Die Gebäudetiefe darf max. 12,00 m betragen. Der Abstand zur Grundstücksgrenze bei den Einzelhaushälften darf 2,5 m reduziert werden. Die Traufhöhe der Bebauung muss mindestens 6,00 m betragen. Die Nutzung der WA 1 und der WA 2 darf erst ab dem Zeitpunkt aufgenommen werden, wenn die Reihenhausbebauung (WA 3) im Rohbau errichtet wurden ist.

8.2 Zum Schutz vor schädlichen nächtlichen Gewerbegeräuschen sind schutzbedürftige Räume der Wohnnutzbebauung, die dem dauernden Aufenthalt von Menschen dienen, so anzuordnen, dass keine Fassadenöffnungen in Richtung Süden ausgerichtet sind. Davon ausgenommen sind Fassadenöffnungen, die durch vergleichbare Vorbauten, welche nicht zum dauerhaften Aufenthalt vorgesehen sind, entsprechend schallgeschützt werden oder vergleichbare Lösungen. Bei Wohnräumen mit mindestens drei geschützten Außenfassaden wird die Orientierung eines zusätzlichen Außenfensters in Richtung Gefreidesammlage ohne die vorher genannten Maßnahmen gestattet.

8.3 Im gesamten Plangebiet (Lärmpegelbereich III) müssen die Außenbauteile einschließlich der Fenster an den Nordwest- und Nordostseiten der Gebäude so ausgeführt werden, dass die Schalldämmung der Fenster in den Räumen mit mindestens 40 dB(A) gewährleisten. Die genannten bewerteten Bau-Schalldämm-Maße R'w.ges betragen gemäß DIN 4109-1:2018-01 mindestens 35 dB. Im Nachtbetrieb müssen Schlafräume über fensterunabhängige Lüftungseinrichtungen verfügen. Eine Belüftung zur Belüftung und besonderen Temperaturbelastung oder durch andere baulich bzw. bautechnisch gleicher Wirkung (z.B. schallgedämmte Lüftungseinrichtungen) ermöglicht werden.

8.4 Wird im Einzelfall nachgewiesen, dass sich der Beurteilungspegel für die Fassaden infolge der Eigenabschirmung oder von Abschirmungen durch vorgelagerte Baukörper soweit vermindert, dass sich ein niedrigerer Lärmpegelbereich ergibt, dann finden die Maßnahmen des geringeren Lärmpegelbereiches entsprechende Anwendung.

8.5 Im Plangebiet sind nur stationäre Geräte (wie Klimageräte, Kühlgeräte, Lüftungsgeräte, Wärmepumpen, etc.) zulässig, die folgende Anforderungen einhalten:

Schallleistungspegel (Emissionspegel) der stationären Geräte in dB(A)	Mindestabstand zwischen stationären Geräten und schutzbedürftiger Bebauung (Raumöffnungen von Aufenthaltsräumen der Nachbarbebauung) in Metern
45	3,4
50	6,7
55	12,4

II. GRÜNORDNERISCHE FESTSETZUNGEN

9. Grünflächen, Planungen, Nutzungsregelungen, Maßnahmen und Flächen für Maßnahmen zum Schutz, zur Pflege und zur Entwicklung von Boden, Natur und Landschaft sowie Anpflanzen und Erhalten von Bäumen, Sträuchern und sonstigen Bepflanzungen (§ 9 Abs. 1 Nr. 15, 20 und 25, § 10 und § 9 Abs. 1b, § 202 BauGB)

9.1 In den öffentlichen Grünflächen Nr. 1 „Baumhecke" ist ein Knoten-Hochschnittbeleben anzulegen, zu pflegen und auf Dauer zu erhalten. Eine Einfriedung mit einer Höhe von bis zu 1,20 m ist auf die private Seite der Grundstücksgrenze zu setzen und dauerhaft zu erhalten. Grundstückszugänge sind nicht zulässig. (§ 9 Abs. 1 Nr. 15 BauGB)

9.2 In den öffentlichen Grünflächen Nr. 2 „Hecke an der Schweriner Straße" ist ein 2,50 m breiter Heckensaum entlang der Hecke zu entwickeln, zu pflegen und auf Dauer zu erhalten. Eine Einfriedung mit einer Höhe von 1,20 m ist auf die öffentliche Grünfläche zu setzen und dauerhaft zu erhalten. (§ 9 Abs. 1 Nr. 15 BauGB)

9.3 Die öffentliche Grünfläche Nr. 3 ist mit einem Spielplatz auszustatten. (§ 9 Abs. 1 Nr. 15 BauGB)

9.4 In der öffentlichen Grünfläche Nr. 4 „Baumpflanze" ist ein Knoten-Rigolensystem anzulegen, um das anfallende Niederschlagswasser zuzuführen und zwischenzuspeichern. Die Grünfläche ist mit 4 Bäumen und der umgrenzende Bereich ist essentiell mit 4 Bäumen der Qualität Hochstamm, 3 x v., StU 14/18 zu bepflanzen, zu pflegen und auf Dauer zu erhalten. (§ 9 Abs. 1 Nr. 11 und 15 BauGB)

9.5 In den öffentlichen Grünflächen Nr. 5 und in den Flächen mit Bindungsgebiet von Bäumen und Sträuchern sind die vorhandenen Gehölze zu pflegen und auf Dauer zu erhalten. (§ 9 Abs. 1 Nr. 15 und 25b BauGB)

9.6 Die privaten Grünflächen Nr. 6 sind mindestens als Rasenflächen zu gestalten und zu erhalten. Die zum Erhalt festgesetzten Hecken und Bäume sind zu pflegen und bei Abgang zu ersetzen. (§ 9 Abs. 1 Nr. 15 und 25b BauGB)

9.7 Im Straßenraum sind 19 klein- bzw. schmalvorlige Straßenbäume in der Qualität Hochstamm, 3 x v., StU 16/18 in Muldenrigolensysteme zu pflanzen, zu pflegen und auf Dauer zu erhalten. Für alle Straßenausmpflanzungen gilt, dass die in der Planzeichnung dargestellten Baumstandorte entsprechend den örtlichen Erfordernissen der Erschließung und Grundstückszufahrten angepasst werden können. (§ 9 Abs. 1 Nr. 10 und 25a BauGB)

9.8 Je Baugrundstück ist ein Obstbaum in der Qualität mindestens Hochstamm, 3 x v., StU 10/12 zu pflanzen, zu pflegen und auf Dauer zu erhalten (§ 9 Abs. 1 Nr. 25a BauGB). Davon ausgenommen ist das WA 3.

9.9 Die mit einem Anpflanzgebiet von Sträuchern belegten Flächen sind mit einheimischen und standortgerechten Schnittheckengehölzen beidseitig anreihig der Gickvorlagen Grundstücksgrenze zu bepflanzen, zu pflegen und auf Dauer zu erhalten. Kirschlorbeer und nichtheimische Nadelgehölze wie Lebensbaum sind nicht zulässig. (§ 9 Abs. 1 Nr. 25a BauGB)

10 Flächen für die Versickerung und Ableitung von Niederschlagswasser und Maßnahmen zum Bodenschutz
(§ 9 Abs. 1 Nr. 14 und 20 BauGB)
Zur nachhaltigen Sicherung der Böden und ihrer natürlichen Funktionen sowie deren Schutz vor Verdichtung und anderweitigen Schädigungen durch Baumaßnahmen sind die Grenzen der festgesetzten Grünflächen und der Flächen mit Bindungsgebiet entsprechend zu sichern.

Das auf den Planstraßen und Fußwegen anfallende Niederschlagswasser ist gesammelt zum nördlichen Eckbereich des Plangebietes zu leiten und zu versickern.

Das auf den Baugrundstücken von den Dachflächen anfallende Niederschlagswasser ist in Speicherbehältern zu sammeln und für Bewässerung zu nutzen. Das darüber hinaus anfallende Regenwasser ist über nachweislich ausreichend dimensionierte Versickerungsanlagen im Grundwasser zu versickern. Die Versickerung von Niederschlagswasser auf den jeweiligen Grundstücken ist erlaubnispflichtig und von Baubeginn mit Detailplanpläonen bei der unteren Wasserbehörde der Landeshauptstadt Schwerin anzuzeigen.

III. ÖRTLICHE BAUVORSCHRIFTEN

(§ 9 (4) BauGB i. V. mit § 86 LBauO M-V)

1.3 Fassadengestaltung (§ 86 Abs.1 Nr. 1 LBauO M-V)
Als Wandmaterial der Außenfassaden ist nur Ziegelsichtmauerwerk und Putz zulässig.
Die Außenwandgestaltung von Garagen ist der Material- und Farbwahl des Hauptgebäudes anzugleichen.
Die Außentürbauten von Doppelhäusern sind in Ihrer Material- und Farbwahl einheitlich auszubilden.

TEXTLICHE FESTSETZUNGEN (TEIL B)

1.3 Dachgestaltung (§ 86 Abs.1 Nr. 1 LBauO M-V)

Dacheinschnitte sind zulässig. Für Dachgauben, Vordächer und untergeordnete Gebäudeteile sowie Hebenanlagen, Garagen und überdachte Stellplätze (Carports) sind zulässlich zu den festgesetzten Dachformen Flachdächer zulässig. Hebengebäude, Garagen und überdachte Stellplätze (Carports) mit Flachdächern sind begrünen zu begrünen.
Für alle baulichen Anlagen und nur unglasierte rote bis rotbraune und anthrazitfarbene Dachziegel bzw. Dachsteine zulässig.
Für die Dachform zulässig: Vordächer und untergeordnete Gebäudeteile sowie Hebenanlagen, Garagen und überdachte Stellplätze (Carports) sind zulässlich zu den vorgenannten Dachausbildungen auch bituminöse Eindeckungen, nichtreflektierende metallaindeckungen und Gründächer zulässig. Solar- bzw. Photovoltaikanlagen sind zulässig.

Die Dächer von Doppelhäusern und Hausgruppen sind in Ihrer Neigung sowie Ihrer Material- und Farbwahl einheitlich auszubilden.
Bei der Errichtung von Doppelhäusern und Hausgruppen sind die Traufhöhe und Firsthöhen einheitlich auszubilden.

2. Einfriedungen (siehe Hebenzeichnung)
Einfriedungen entlang der Straßenbegrenzungslinie sind nur bis zu einer Höhe von max. 1,20 m zulässig. Dies gilt auch auf einer Länge von 2,00 m für die von der Straßenbegrenzungslinie abgewendeten Grundstücksseitenkanten.

Als Einfriedungen im Vorgarten sind nur Hecken aus standortgerechten einheimischen Gehölzen zulässig. Die Verwendung von Kirschlorbeer und Lebensbaum sind ausgeschlossen. Neben Hecken sind auch Holzzäune und Mauern für die Einfriedung im Vorgarten zulässig. Gabionenwände und Kunststoffzäune sind im Vorgarten unzulässig.
Bäume im Schnitzeleck sind bis zu einer Höhe von 2,50 m zulässig zu halten.
Im Schnitzeleck von Straßeneinkaufen und Einmündungen wird für Einfriedungen eine maximale Höhe von 0,80 m festgelegt. Dies gilt auf einer Länge von 2,00 m für die von der Straßenbegrenzungslinie abgewendeten Grundstücksseitenkanten.

Seitliche und rückwärtige Einfriedungen sind - mit Ausnahme der Einfriedungen nach den Gründrandrichtlinien Festsetzungen Nr. 1.1 und 1.2 - bis zu einer Höhe von max. 2,00 m zulässig.

3. Unbebaute Grundstücksfläche
Unbebaute Grundstücksflächen sind als Vegetationsflächen mit Rasen, Gehölzen und/oder Stauden auszubilden. Bekiesungen und Schotterflächen sind unzulässig.
Ausgenommen davon sind baulliche Anlagen wie Zuhörten, Grundstückszuwegungen und Stellplätze.

4. Gestaltung von Stellplätzen für Baulmidt- und Wertstoffhöhlätten auf den Baugrundstücken
Stellplätze für Restmüll und Wertstoffhöhlätten sind durch Einhausung, Sichtschutzelemente oder Eingrünung mit Hecken bzw. Laub- oder Nadelgehölzen auszuführen (Höhe max. 1,5 m). Abstände für Restmüll- und Wertstoffbehälter sind im Schnitzeleck von Straßeneinkaufen und Einmündungen unzulässig.

5. Zuhörten (§ 86 Abs.1 Nr. 4 LBauO M-V)
Je Baugrundstück ist nur jeweils eine Grundstückszuhörten in einer Breite von max. 4,0 m zulässig. Das WA 3 ist von dieser Regelung ausgenommen.
Zuhörten, Stellplätze und Gehwege sind mit wasserdurchlässigem Belägen herzustellen.

6. Grün- und Dörfelher
Die Aufstellung oberirdischer Gas- oder Öbehälter ist nicht zulässig.

7. Werbeanlagen
Werbeanlagen sind nur an der Stätte der Leistung am Gebäude, im Erdgeschoß und nur in einer Größe von maximal 0,50 m² zulässig. Werbeanlagen mit LUXE, Signalfarben, spiegelnden Flächen, wechselnden Motiven oder bewegten Teilen sind unzulässig.

HINWEISE

IV. NACHRICHTLICHE ÜBERNAHMEN (§ 9 Abs. 6 BauGB), HINWEISE

1.1 Bodendenkmalschutz
§ 11 DSchG M-V i.V. mit § 9 (2) der Verordnung zum Schutz und Erhaltung vorgeschichtlicher Bodendenkmäler
Bei Erdarbeiten können jederzeit Bodendenkmale entdeckt werden. Der Beginn von Erdarbeiten ist der Denkmalschutzbehörde der Landeshauptstadt Schwerin oder dem Landesamt für Kultur und Denkmalpflege Mecklenburg-Vorpommern spätestens 3 Wochen vorher schriftlich und verbindlich mitzuteilen.
Wenn während der Erdarbeiten Funde/Bodendenkmale oder auffällige Bodenverfärbungen entdeckt werden, ist gemäß § 11 Denkmalschutzgesetz (DSchG M-V) die Denkmalschutzbehörde der Landeshauptstadt Schwerin oder das Landesamt für Kultur und Denkmalpflege Mecklenburg-Vorpommern unverzüglich zu benachrichtigen. Das Landesamtes für Kultur und Denkmalpflege Mecklenburg-Vorpommern in unverändertem Zustand zu erhalten. Die Verpflichtung erlischt fünf Werktage nach Zugang der Anzeige, kann jedoch für eine bestimmte Untersuchung im Rahmen des Zumutbaren verlängert werden. Eine Bestatung zur Bergung und Dokumentation von Bodendenkmalen kann beim Landesamt für Kultur und Denkmalpflege Mecklenburg-Vorpommern, Dezernat Archäologie, Domhof 5KOS, 19055 Schwerin, eingereicht werden.

1.2 Boden- und Grundwasserschutz
Werden bei Erd- und Tiefbauarbeiten Anhaltspunkte bekannt, dass eine schädliche Bodenveränderung oder Altlast vorliegt (z. B. durch augenscheinliche Bodenverfärbungen, Ausgasungen, Abfallvorgefunden), so ist dies gemäß § 2 Abs. 1 Landesbodenschutzgesetz für Mecklenburg-Vorpommern (LBodSchG M-V) unverzüglich der Bodenschutzbehörde mitzuteilen.

Es bestehl gemäß § 7 Bundes-Bodenschutzgesetz (BBodSchG) eine Vorsorgepflicht gegen das Entstehen von schädlichen Bodenveränderungen infolge von Eingriffen in den Boden. Unnötige Beeinträchtigungen der Bodenbeschaffenheit sind bei Erd- und Tiefbaumaßnahmen zu vermeiden bzw. zu vermindern (z. B. unnötiger Bodenaushub, Durchmischung verschiedener Bodenschichten, Bodenverdichtungen durch ehmelische mechanische Belastungen, unnötiges Befahren von spätteren Ihreflächen, Verunreinigungen durch Schadstoffe etc.).

Sollten Bohrungen für die Installation von Erdwärmesonden, Grundwasserwärmepumpen oder Brauchwasserbunnen geplant sein, sind diese vorab bei der unteren Wasserbehörde der Landeshauptstadt Schwerin gemäß § 49 Abs. 1 Wasserhaushaltsgesetz (WHG) schriftlich anzuzeigen.

1.3 Abwasser
Das anfallende häusliche Abwasser des Wohngebietes ist über den Anschluss an das bestehende bzw. geplante Schmutzwasersystem zu entsorgen.

1.4 Munitionsfunde
Das Plangebiet ist nicht als kampfmittelbelastet bekannt. Es ist jedoch nicht auszuschließen, dass bei Tiefbaumaßnahmen Munitionsfunde auftreten können. Aus diesem Grunde sind Tiefbauarbeiten mit entsprechender Vorsicht durchzuführen. Sollten bei Bodenarbeiten kampfmittelverdächtige Gegenstände oder Munition aufgefunden werden, ist aus Sicherheitsgründen die Arbeit an der Fundstelle und der Kampfmittelbereich sofort einzustellen und der Munitionsbergungsdienst im Landesamt für zentrale Aufgaben, Brand- und Katastrophenschutz hinzuzuziehen.

1.5 Immissionsschutz
Gemäß § 19 Abs. 1 Nr. 2 der Verordnung über kleine und mittlere Feuerungsanlagen muss die Ausrittöffnung entlang der Hecke zu entwickeln, zu pflegen und auf Dauer zu erhalten. Eine Einfriedung mit einer Höhe von 1,20 m ist auf die öffentliche Grünfläche zu setzen und dauerhaft zu erhalten. (§ 9 Abs. 1 Nr. 15 BauGB)

Der schalltechnische Nachweis der Einhaltung der Anforderungen an die Luftschalldämmung ist im Zuge des Baugenehmigungsverfahrens bzw. bei baugenehmigungsfreien Vorhaben mit der Anzeige vorzulegen.
Aufgrund/ wurden soll dieser durch eine nach § 29 b Bundes-Immissionsschutzgesetz für die Ermittlung von Emissionen und Immissionen von Geräuschen zugelassene Messstelle. Alternativ kann der Nachweis durch eine von Verband der Ingenieurgesellschaften (VdPH) anerkannte Schallschutztechnische Gutachter oder durch Beratende Ingenieure für den Schallschutz im Städtebau erbracht werden.

1.6 Äußere Ausgleichsmaßnahmen und Zuordnungsfestsetzungen (§ 9 Abs. 1 Nr. 20 und 25a sowie § 9 Abs. 1a BauGB)
In der Gemarkung Wüstmark, Flur 1, Flurstück 30 ist die Ausgleichsfläche „Grünland" mit einer Größe von 7.000 m² als extensiv bewirtschaftetes GrÜnland zu entwickeln.

In der Gemarkung Wüstmark, Flur 1, Flurstück 50 ist die Ausgleichsfläche „Streuobstwiese mit einer Größe von 6.000 m² als Streuobstwiese anzulegen.

In der Gemarkung Wüstmark, Flur 1, Flurstück 50 sind auf der Ausgleichsfläche „Feldgehölz" mit einer Größe von 250 m² 4 Bäume und 51 Sträucher zu pflanzen, zu pflegen und zu erhalten.

1.7 Artenschutz
Aus artenschutzrechtlichen Gründen ist eine Rodung von Gehölzbeständen nur im Zeitraum vom 1.Oktober bis zum 29. Februar zulässig.

Zur Minimierung der Beeinträchtigungen für die Brutvogelarten ist der Zeitraum der Baufeldfreimachung auf August bis März, also den Zeitraum außerhalb der Brutzeit, zu beschränken.

Bei Erdarbeiten ist darauf zu achten, dass steile Böschungen vermieden werden bzw. die Gruben / Gräben artenschützlich so verschlossen sind und vorher eventuell hereingeratene Tiere (Amphibien, Reptilien usw.) zu bergen sind.

Im Rahmen des vorangegenden Vermeidungsgebotes sind 3 Leseseinhaufen im Feldgehölz anzulegen und auf Dauer zu erhalten.

Bei der Herstellung der Außenbeleuchtungsanlagen im privaten und öffentlichen Raum sind nur energieeffiziente, umweltverträgliche Lichtquellen wie LED-Lampen ohne Blauanteil und mit amberfarbenem Licht (2.700 bis 3.000 K) zu verwenden. Der Lichtkegel ist nach unten auszurichten. Eine nächtliche Dimmung kann bis Reduzierung der beleuchteten Straßenlampen in den Nachtstunden ist umzusetzen.

1.8 Geltungsdauer der BauNVO und der PlanZV
Es gilt die BauNVO (Baunutzungsverordnung) in der Fassung der Bekanntmachung vom 21.November 2017 (BGBl. 3786), die durch Artikel 2 des Gesetzes vom 14.Juni 2021 (BGBl. I S. 1802) geändert worden ist.
Es gilt die PlanZV (Planzeichenverordnung) vom 18. Dezember 1990 (BGBl. I 1991 I S. 58), die zuletzt durch Artikel 3 des Gesetzes vom 14. Juni 2021 (BGBl. I S. 1802) geändert worden ist.

PRÄAMBEL

Aufgrund des § 10 des Baugesetzbuches (BauGB) in der Fassung der Bekanntmachung vom 03.11.2017 (BGBl. I S. 3634), zuletzt geändert durch Artikel 11 des Gesetzes vom 08.10.2022 (BGBl. I S. 1726) sowie nach § 86 der Landesbauordnung Mecklenburg-Vorpommern (LBauO M-V) in der Fassung der Bekanntmachung vom 15.10.2015 (GVOBl. M-V S. 344), zuletzt geändert durch Gesetz vom 26.04.2021 (GVOBl. M-V S. 612) wird nach Beschlussfassung der Stadtvertretung vom ..... der Bebauungsplan Nr. 114 "Wüstmark - Wohnpark Hofackerwiesen", bestehend aus der Planzeichnung (Teil A) und den textlichen Festsetzungen (Teil B) als Satzung:

VERFAHRENSVERMERKE

1. Der Hauptausschuss der Stadt Schwerin hat am 26.05.2021 die Aufstellung des Bebauungsplanes Nr. 114 beschlossen. Die ortsübliche Bekanntmachung des Aufstellungsbeschlusses ist am 25.11.2021 erfolgt.

Die für die Raumordnung und Landesplanung zuständige Stelle ist gemäß § 17 Landesplanungsgesetz mit Anfrage vom 22.11.2021 beteiligt worden.

Die frühzeitige Beteiligung der Öffentlichkeit wurde gemäß § 3 Abs. 1 Satz 1 BauGB am 04.12.2021 durchgeführt.

Die Unterrichtung der von der Planung berührten Behörden und sonstigen Träger öffentlicher Belange über die Grundzüge der Planung im Sinne des § 4 Abs. 1 BauGB, auch im Hinblick auf den erforderlichen Umfang und Detailliierungsgrad der Umweltprüfung nach § 2 Abs. 4 BauGB, wurde in der Zeit vom 22.11.2021 bis zum 23.12.2021 durchgeführt.

Der Hauptausschuss hat am 06.12.2021 den Entwurf des Bebauungsplanes mit Begründung beschlossen und zur öffentlichen Auslegung bestimmt.

Die Behörden und sonstigen Träger öffentlicher Belange, deren Aufgabenbereich durch die Planung berührt werden kann, sind gemäß § 4 Abs. 2 BauGB mit Schreiben vom 02.02.2023 zur Abgabe einer Stellungnahme aufgefordert worden.

Der Entwurf des Bebauungsplanes, bestehend aus der Planzeichnung (Teil A), den textlichen Festsetzungen (Teil B) und der Begründung hat in der Zeit vom 02.01.2023 bis zum 03.02.2023 nach § 3 Abs. 2 BauGB öffentlich ausgelegen. Die öffentliche Auslegung ist mit dem Hinweis, dass Anregungen während der Auslegungsfrist von jedermann vorgebracht werden können, am 23.12.2022 im Stadtanzeiger ortsüblich bekanntgemacht worden.

Der Entwurf des Bebauungsplanes, bestehend aus der Planzeichnung (Teil A), den textlichen Festsetzungen (Teil B) und der Begründung hat in der Zeit vom 13.03.2023 bis zum 17.04.2023 nach § 3 Abs. 2 BauGB nach einmal öffentlich ausgelegen. Die öffentliche Auslegung ist mit dem Hinweis, dass Anregungen während der Auslegungsfrist von jedermann vorgebracht werden können, am 03.03.2023 im Stadtanzeiger ortsüblich bekanntgemacht worden.

Die Stadtvertretung hat die vorgebrachten Anregungen der Öffentlichkeit sowie die Stellungnahmen der Behörden und sonstigen Träger öffentlicher Belange am ..... geprüft. Das Ergebnis ist mitgeteilt worden.

Schwerin, den .....
(Siegel) Der Oberbürgermeister

2. Der katastermäßige Bestand innerhalb des Plangebietes am ..... wird als richtig dargestellt bescheinigt.

, den .....
(Siegel) Öffentlich best. Vermesser

3. Die Satzung, bestehend aus der Planzeichnung (Teil A) und den textlichen Festsetzungen (Teil B), wird hiermit ausgefertigt.

Schwerin, den .....
(Siegel) Der Oberbürgermeister

4. Der Satzungsbeschluss sowie die Stelle, bei der der Plan auf Dauer während der Dienststunden von jedermann eingesehen werden kann und über den Inhalt Auskunft zu erhalten ist, sind am ..... im Stadtanzeiger ortsüblich bekannt gemacht worden. Der Plan ist mit der ortsüblichen Bekanntmachung im Stadtanzeiger am ..... in Kraft getreten. In der B